会签栏

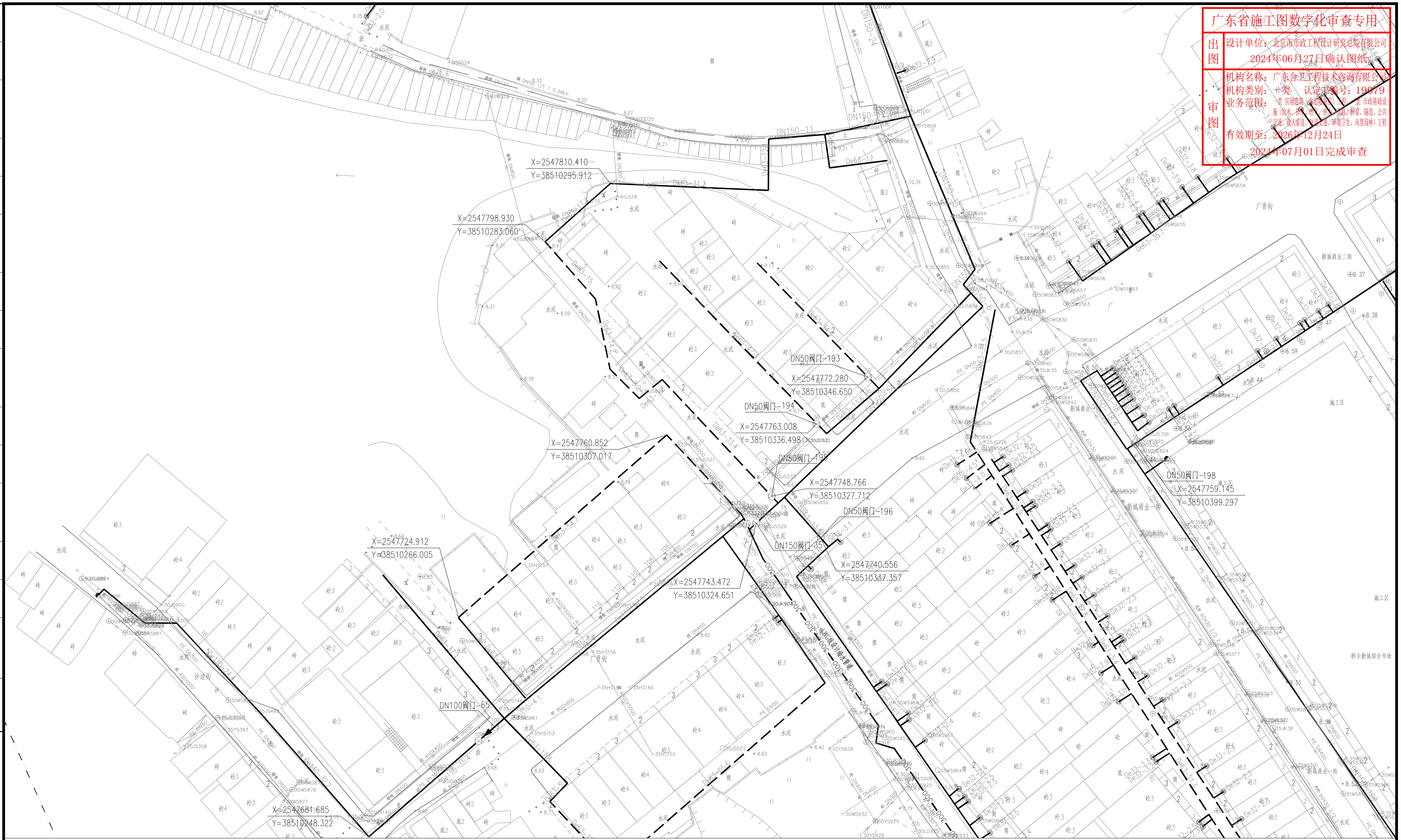
X=2547810.410
Y=38510295.912
X=2547798.930
Y=38510283.060
DN50阀门-193
X=2547772.280
Y=38510346.650
DN50阀门-194
X=2547763.008
Y=38510336.498
DN50阀门-195
X=2547760.852
Y=38510307.017
X=2547748.766
Y=38510327.712
DN50阀门-196
DN150阀门-35
X=2547740.556
Y=38510337.357
X=2547743.472
Y=38510324.651
X=2547724.912
Y=38510266.005
DN100阀门-65
X=2547681.685
Y=38510248.322
DN50阀门-198
X=2547759.145
Y=38510399.297
广晋街
新城商业二街
新城商业一街
施工区
桥头新城综合市场
沙岗街
DN150-24
DN150-11
De63-12
De63-31.2
De32-2.3
DN600
DN400
DN300

广东省施工图数字化审查专用

出图 设计单位：北京市市政工程设计研究总院有限公司
2024年06月27日确认图纸

审图 机构名称：广东舍卫工程技术咨询有限公司
机构类别：一类 认定书编号：19079
业务范围：一类 房屋建筑（含超限高层）工程，一类 市政基础设施（给水、排水、燃气、热力、道路、桥梁、隧道、公共交通、载人索道、轨道交通、环境卫生、风景园林）工程
有效期至：2026年12月24日
2024年07月01日完成审查

分幅范围：

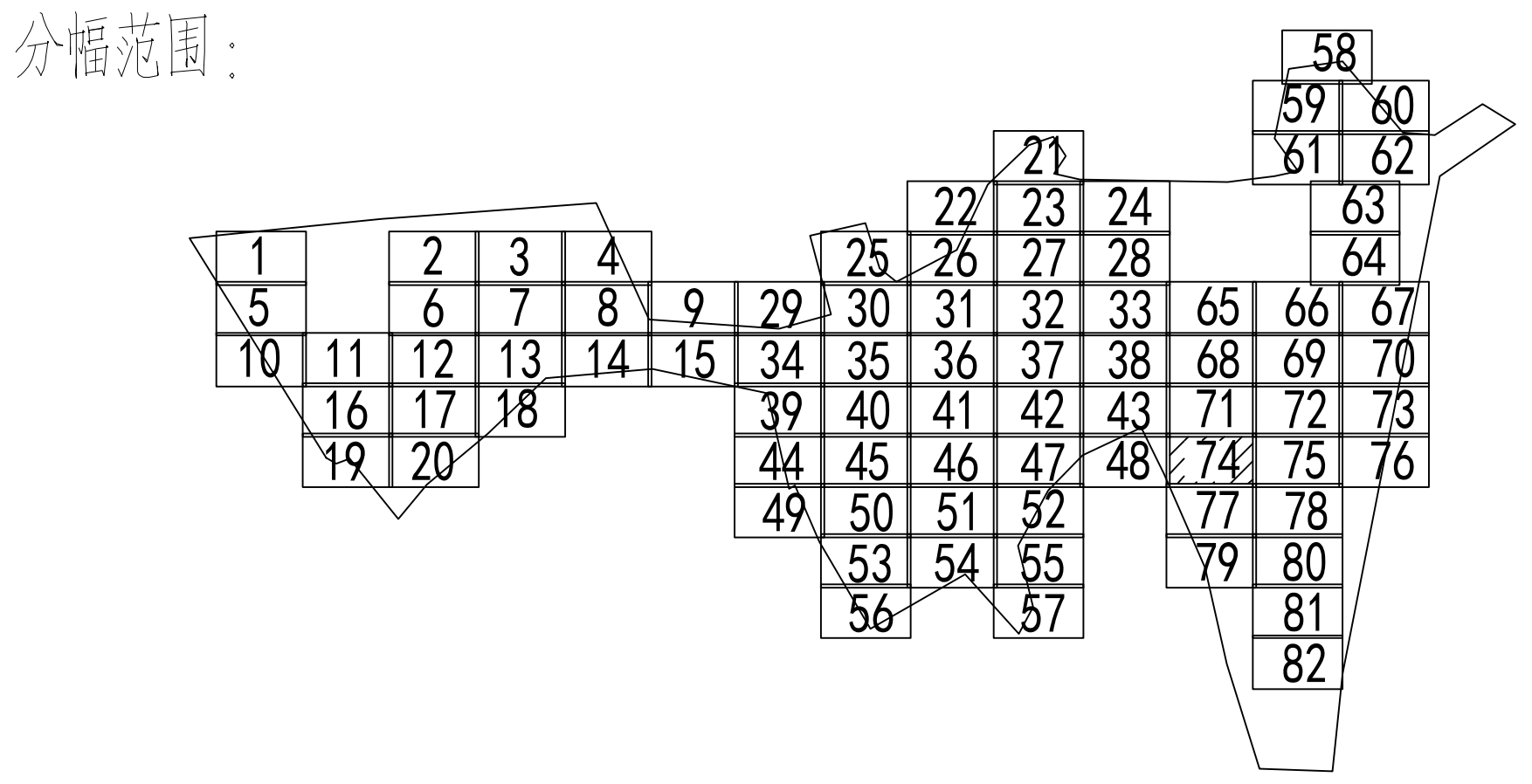
1
2
3
4
5
6
7
8
9
10
11
12
13
14
15
16
17
18
19
20
21
22
23
24
25
26
27
28
29
30
31
32
33
34
35
36
37
38
39
40
41
42
43
44
45
46
47
48
49
50
51
52
53
54
55
56
57
58
59
60
61
62
63
64
65
66
67
68
69
70
71
72
73
74
75
76
77
78
79
80
81
82

图例：

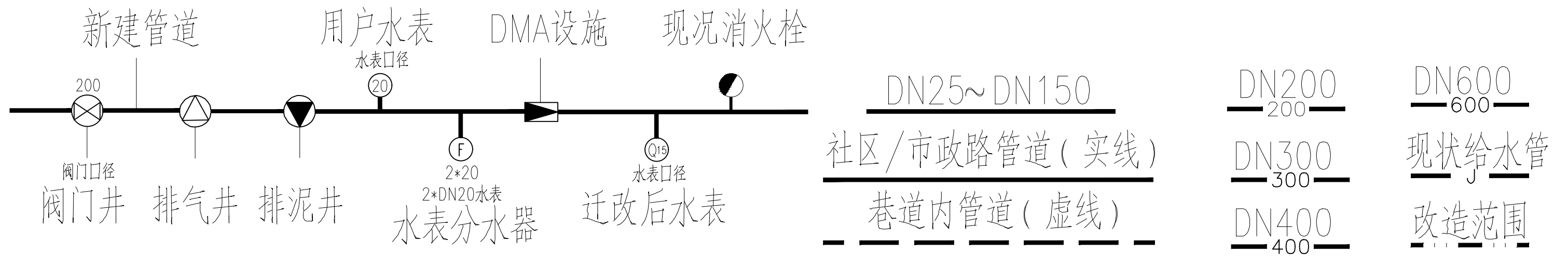
新建管道
用户水表
水表口径
20
DMA设施
现况消火栓
200
阀门口径
阀门井
排气井
排泥井
F
2*20
2*DN20水表
水表分水器
Q15
水表口径
迁改后水表
DN25~DN150
社区/市政路管道（实线）
巷道内管道（虚线）
DN200
200
DN300
300
DN400
400
DN600
600
现状给水管
J
改造范围

说 明：

1、本图单位除管径为毫米外，其余为米。

2、设计采用大地2000坐标系、85高程系统。

3、注意保护现况管线，如有破损，按原状恢复。

4、管道定位为图上定线，长度为图上量得，施工前应核实管道[illegible]标，如有问题应及时与相关部门协商解决。

5、管道高点设置排气阀，低点设置排泥阀，本图管道位置仅作为施工指引使用，具体现场位置可根据现场情况调整，但需满足设计要求。

工程设计出图专用章(05)
单位名称：北京市市政工程设计研究总院有限公司
业务范围：工程设计综合资质甲级
资质证书编号：A111005439
有效期至：2028年12月22日

| | | | | | | | | | |
|---|---|---|---|---|---|---|---|---|---|
| **北京市市政工程设计研究总院有限公司** | 东莞市供水设施更新改造项目-东莞市供水管网更新改造二期工程（横沥、桥头、樟木头、谢岗、大朗标段）勘察设计 | 项目(副)负责人 | 张亚峰 | 张亚峰 | 校核人 | 卓奇奇 | 卓奇奇 | 阶段 | 施工图设计 |
| | 桥头镇 给水工程（李屋、石水口、田头角村） | 专业负责人 | 张亚峰 | 张亚峰 | 审核人 | 罗知平 | 罗知平 | 图号 | 2023N108-SS020102-GS07-74 |
| | 李屋村村落给水管道平面图(七十四) | 设 计 人 | 刘旭来 | 刘旭来 | 审定人 | 罗知平 | 罗知平 | 日期 | 2024.06　比例　1:500 |